

Утверждена

(наименование документа об утверждении, включая наименования

органов государственной власти или органов местного

самоуправления, принявших решение об утверждении схемы

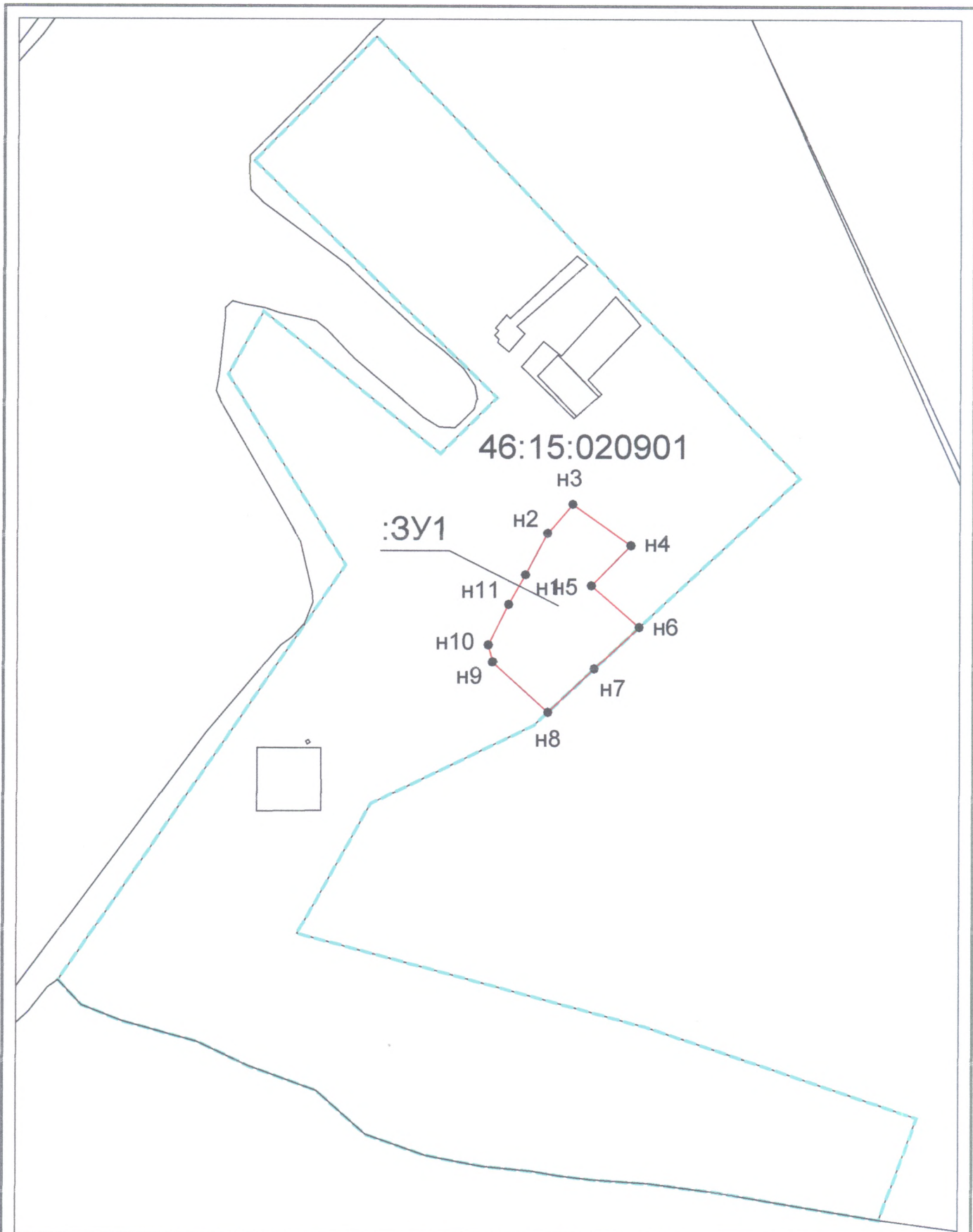
или подписавших соглашение о перераспределении земельных участков)

от

№



**Схема расположения земельного участка или земельных участков
на кадастровом плане территории**

| | | |
|---|---------------|---------|
| Условный номер земельного участка :ЗУ1 | | |
| Площадь земельного участка 15000 м ² | | |
| Обозначение характерных точек границ | Координаты, м | |
| | X | Y |
| 1 | 2 | 3 |
| н1 | 397376 | 1303393 |
| н2 | 397415 | 1303413 |
| н3 | 397443 | 1303437 |
| н4 | 397403 | 1303491 |
| н5 | 397365 | 1303454 |
| н6 | 397326 | 1303499 |
| н7 | 397286 | 1303457 |
| н8 | 397245 | 1303414 |
| н9 | 397293 | 1303362 |
| н10 | 397309 | 1303358 |
| н11 | 397347 | 1303377 |
| н1 | 397376 | 1303393 |



Масштаб 1: 5000

Условные обозначения:

-  – граница земельного участка,
-  – характерная точка границы земельного участка.